








GRUNDKARTANS BETECKNINGAR

Fastighetsgränser m.m.
















-  Traktgräns/Kvarterstraktgräns
-  Fastighetsgräns
-  Gränspunkt
-  Registermänn
-  Registernummer

AVESTA
4:30

Byggnader

-  Verksamhet husliv/tak
-  Bostad husliv/tak
-  Komplementbyggnad husliv/tak
-  Transformator - skärmtak

Markdetaljer

-  Staket
-  Häck
-  Vägkant kantsten
-  Vägkant asfalt/grus
-  Slänt
-  Stenmur - stödmur
-  Ägoslagsgräns
-  Strandlinje
-  Vattendrag
-  Järnväg
-  Höjdkurva
-  Elstolpe/telestolpe - belysningsstolpe
-  Sankmark - barrskog - lövskog
-  Åker - äng
-  Barrträd - lövträd-Träd allmänt

V-Dala Miljö & Bygg

Avesta - Fagersta - Norberg

GRUNDKARTA FÖR
Nybynområdet

AVESTA KOMMUN

UPPRÄTTAD AV VÄSTMANLAND-DALARNA MILJÖ- OCH BYGGFÖRVALTNING
APRIL 2026

HMK - KA 2.2.3:D
SWEREF 99 16 30
RH 2000

FASTIGHETSREDOVISNING
2026-04-13

Meja Wiman
Mättningsingenjör

Dnr:VDMB 2021-000858